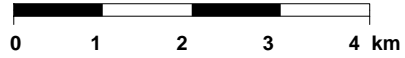







Übersichtskarte zum Fischereirecht des LSFV Schleswig-Holstein und des AV Niedersachsen für den von ihnen gemeinsam gepachteten Gewässerbereich der Elbe



-  Ländergrenzen
-  Uferbereiche angeln **erlaubt** bzw. **nicht erlaubt**
-  Geltungsbereich des LSFV-Erlaubnisscheins
-  Elbe-Wasserflächen außerhalb der LSFV-Pachtflächen
-  Wasserflächen außerhalb der Elbe-Wasser-Pachtflächen

